

Maaikeduinweg T 37



Verkoop bij inschrijving



Maaikeduinweg

DE KOOG

Verkoop bij inschrijving

Een perceel agrarische grond van 33.200 m2 aan de Maaikeduinweg gelegen tussen huisnummers 10 en 18.

Dit perceel is geschikt voor beweiding van paarden of andere dieren, alsmede landbouwactiviteiten.
Bestemming volgens de gemeente Texel: agrarisch binnenduinrand.

Het geheel wordt vrij van huur en overige gebruiksrechten opgeleverd en kan desgewenst op korte termijn plaatsvinden.

Verkoop bij inschrijving

De sluitingsdatum voor het doen van een bieding is 1 Februari 2018 om 12.00 uur.

Dmv een ingevuld insc
hrijfformulier op het adres Weverstraat 94, 1791 AG Den Burg of via
email: info@makelaardijeelman.nl

Direct na afloop van de inschrijvingstermijn worden de inschrijfformulieren geopend door de verkopende makelaar ten diens kantore. Nadat de verkopende makelaar de inschrijfformulieren heeft geopend stelt hij alleen de verkoper in kennis van de hoogte en voorwaarden van de gedane biedingen. Deze beslist of hij verkoopt en zo ja, met welke bieder hij een overeenkomst sluit.

Adresgegevens

Adres	Maaikeduinweg
Postcode / plaats	1796 MN De Koog
Provincie	Noord-Holland

Locatie gegevens



Object gegevens

Huidig gebruik	Agrarische grond
Huidige bestemming	Agrarische grond

Details

Ligging object	Vrij uitzicht, Open ligging, Buiten bebouwde kom, Landelijk gelegen
----------------	--

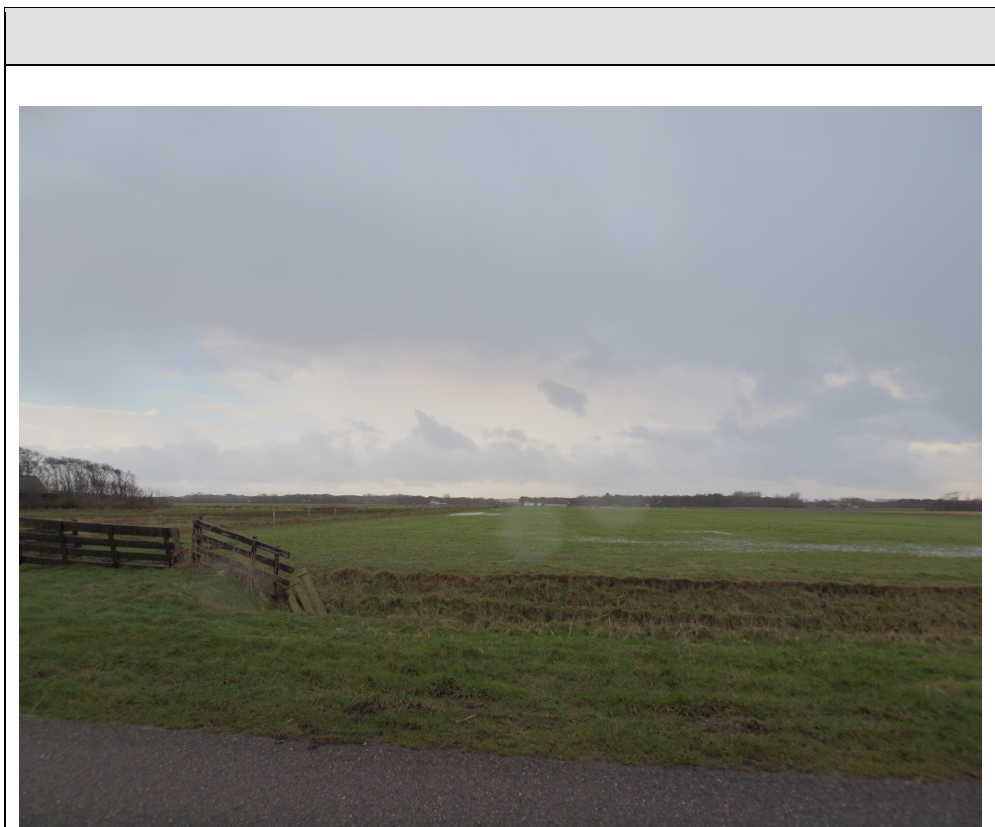
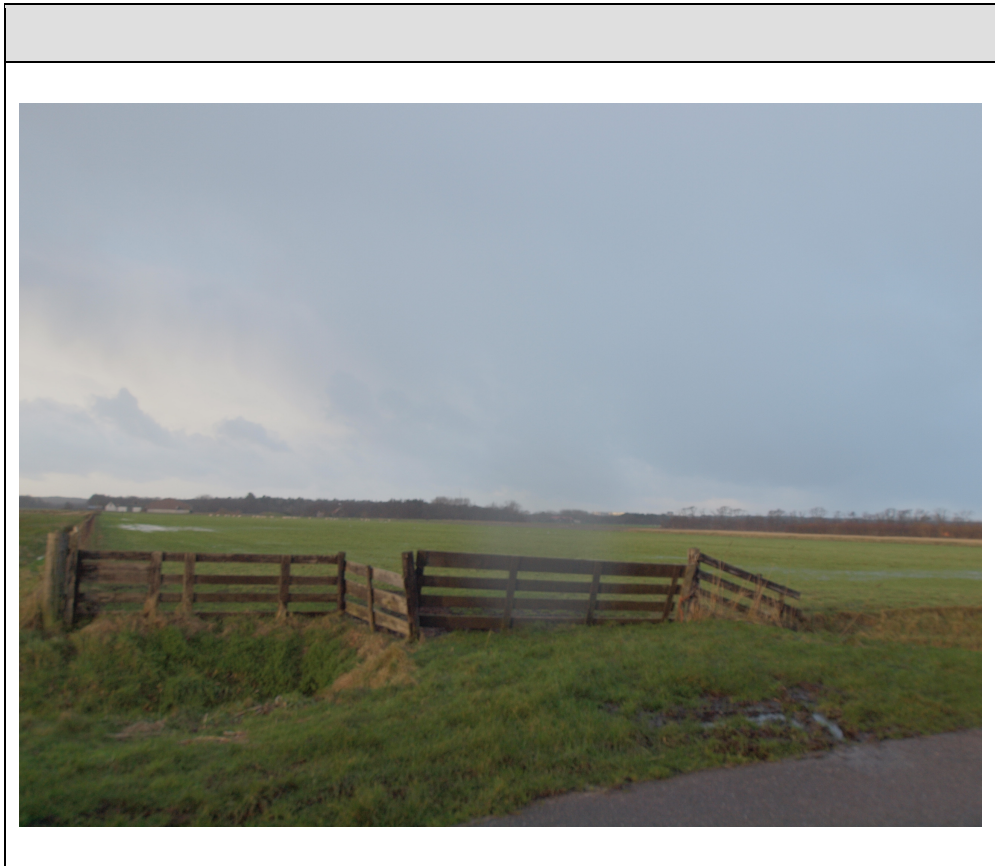
REMAX eilandmakelaars

Weverstraat 94

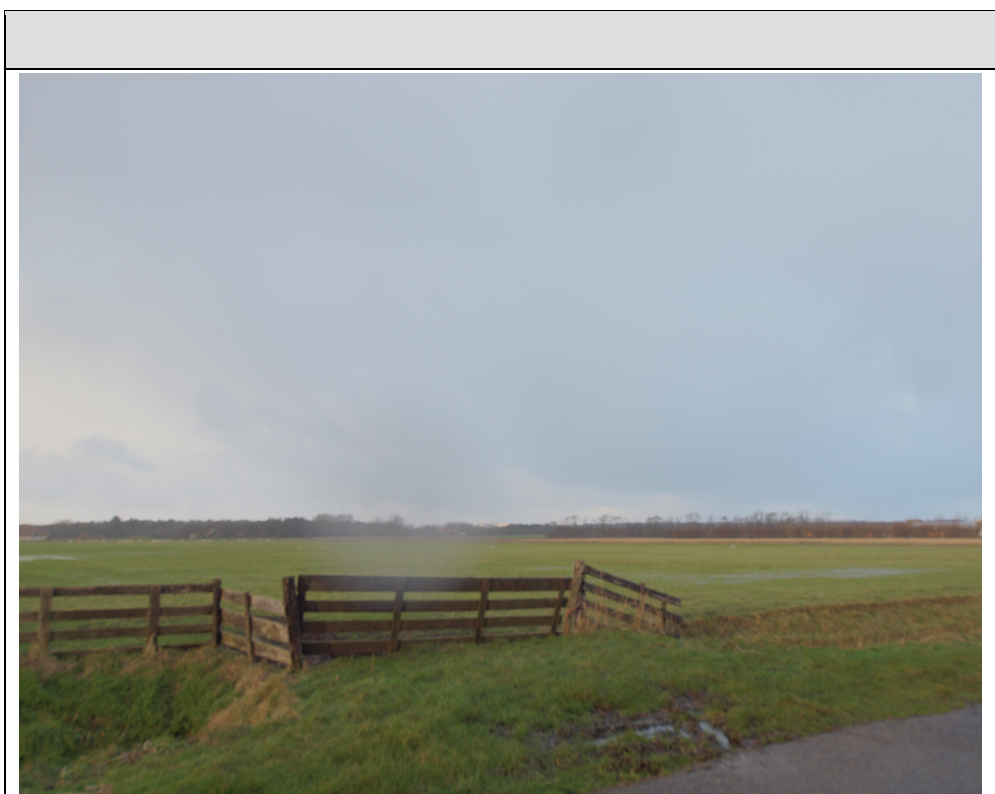
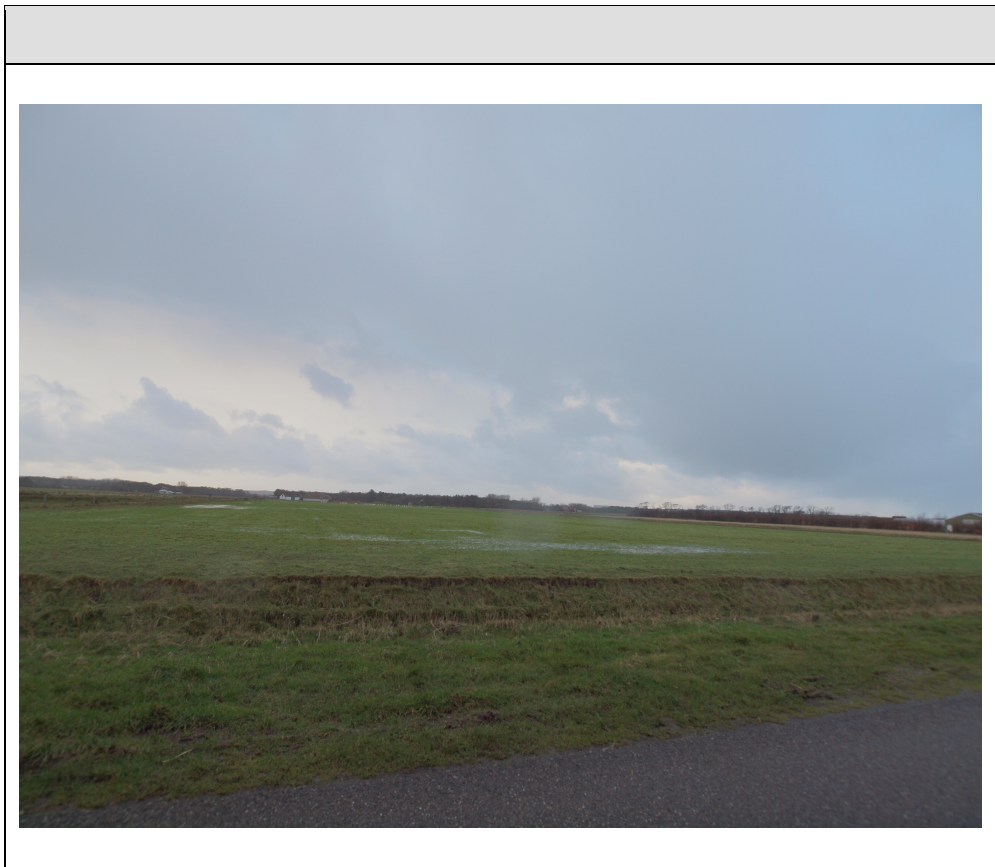
1791 AG Den Burg

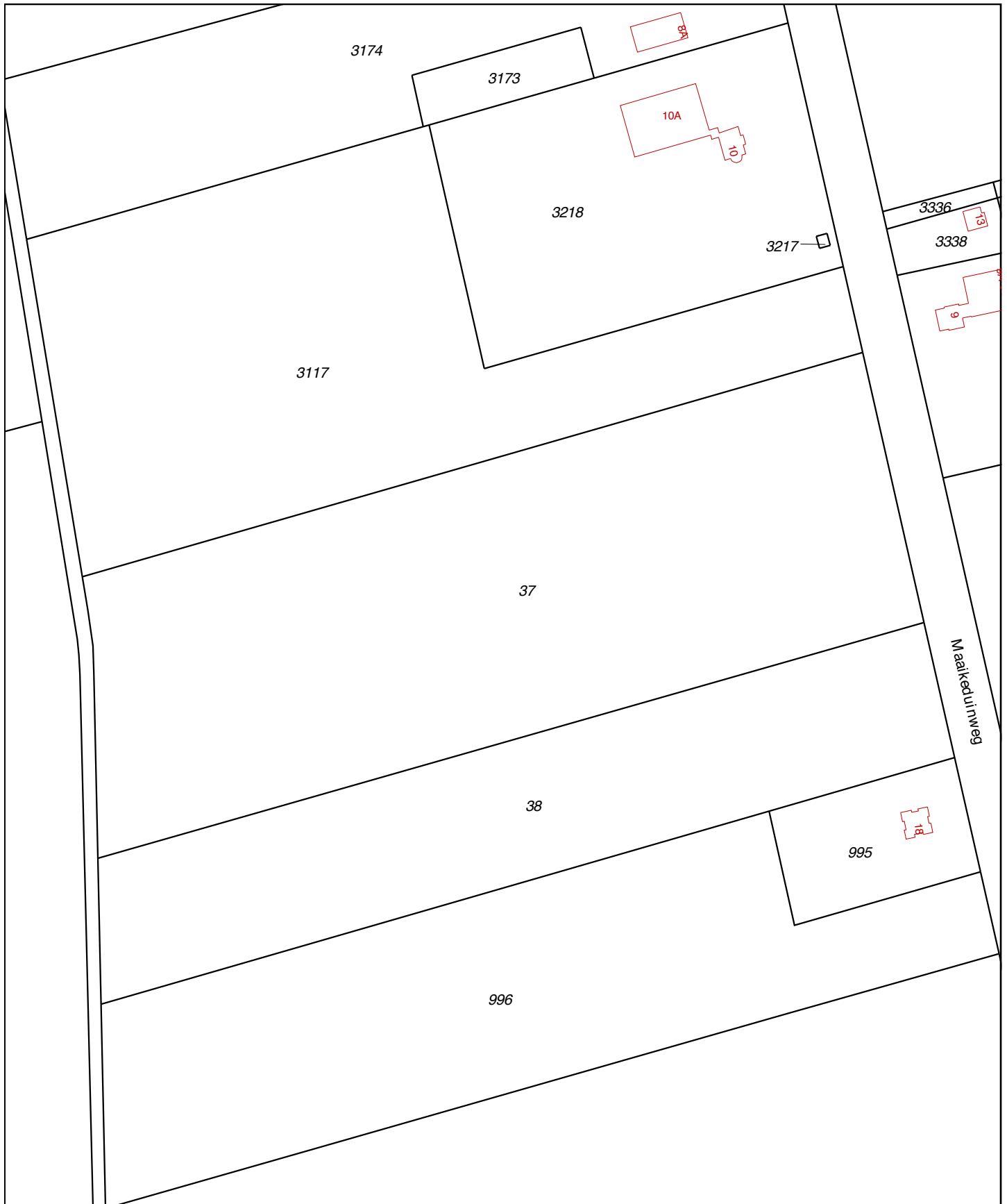
Tel: 0222-312185

E-mail: info@makelaardijeelman.nl



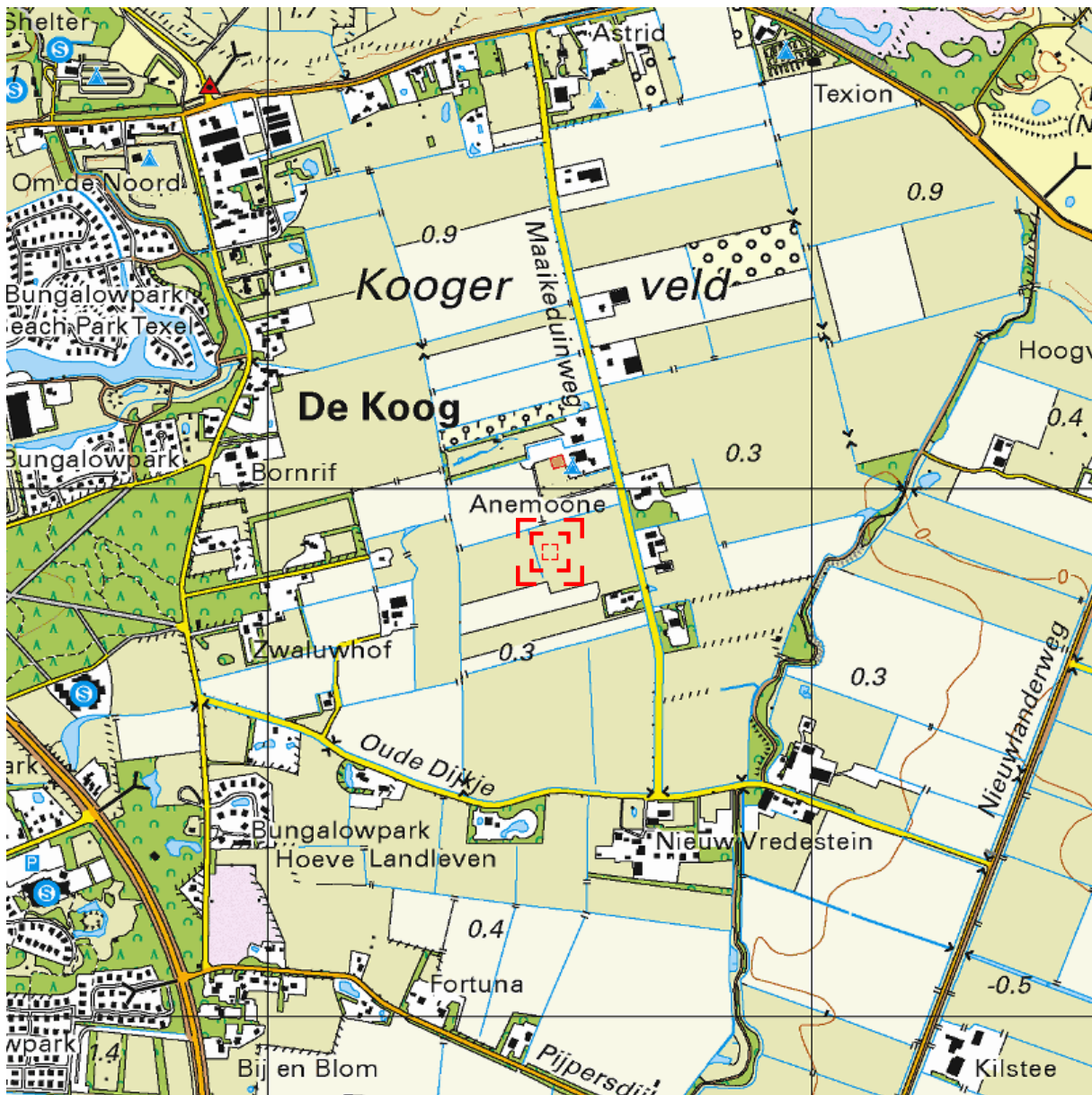
Maaikeduinweg De Koog





0 m 20 m 100 m

<p>12345 Deze kaart is noordgericht</p> <p>25 Perceelnummer</p> <p>Huisnummer</p> <p>— Vastgestelde kadastrale grens</p> <p>— Voorlopige kadastrale grens</p> <p>— Administratieve kadastrale grens</p> <p>— Bebouwing</p> <p>— Overige topografie</p> <p>Voor een eensluitend uittreksel, Apeldoorn, 17 januari 2018</p> <p>De bewaarder van het kadaster en de openbare registers</p>	<p>Schaal 1:2000</p> <p>Kadastrale gemeente TEXEL</p> <p>Sectie T</p> <p>Perceel 37</p> <p>Aan dit uittreksel kunnen geen betrouwbare maten worden ontleend.</p> <p>De Dienst voor het kadaster en de openbare registers behoudt zich de intellectuele eigendomsrechten voor, waaronder het auteursrecht en het databankenrecht.</p>	
---	---	--



Deze kaart is noordgericht. Schaal 1: 12500

Hier bevindt zich Kadastraal object TEXEL T 37
 Maakeduinweg , DE KOOG
 CC-BY Kadaster.

<p>BEBOUWING</p> <p>a bebouwd gebied b gebouwen c hoogbouw d kas</p> <p>WEGEN</p> <p>autosnelweg hoofdweg met gescheiden rijbanen hoofdweg regionale weg met gescheiden rijbanen regionale weg lokale weg met gescheiden rijbanen lokale weg weg met losse of slechte verharding onverharde weg straat/overige weg voetgangersgebied fietspad pad, voetpad weg in aanleg</p> <p>viaduct aquaduct vaste brug beweegbare brug brug op pijlers</p>	<p>SPOORWEGEN</p> <p>spoorweg: enkelspoor spoorweg: meersporig</p> <p>a station b spoorweg in tunnel tramweg</p> <p>a sneltram b sneltramhalte a metro bovengronds b metrostation</p> <p>HYDROGRAFIE</p> <p>waterloop: smaller dan 3 m waterloop: 3-6 m breed waterloop: breder dan 6 m</p> <p>a schutsluis b stuwen c koedam a duiker b grondduiker c afsluitbare duiker</p> <p>BODEMGEBRUIK</p> <p>a grasland met sloten b akkerland met greppels c boomgaard d fruitkwekerij e boomkwekerij f grasland met populierenopstand g loofbos h naaldbos i gemengd bos j griend k heide l zand m drasland, moeras n rietland o dodenakker, begraafplaats p overig bodemgebruik</p>	<p>OVERIGE SYMBOLEN</p> <p>a religieus gebouw b toren, hoge koepel c religieus gebouw met toren d markant object e watertoren f vuurtoren</p> <p>a gemeentehuis b postkantoor c politiebureau d wegwijzer</p> <p>a kapel b kruis c vlampijp d telescoop a windmolen b waterradmolen c windmotor d windturbine</p> <p>a oliepompinstallatie b seinmast c zendmast</p> <p>a hunebed b monument c gemaal a kampeertrein b sportcomplex c ziekenhuis</p> <p>a Pl b Gp c . a paal b grenspunt c boom</p> <p>schietbaan afrastering hoogspanningsleiding met mast muur geluidswering</p>
---	---	--